


TRASA R3: Od Dědka na vrchol Třemšína (827 m)

Zaparkujte v místě zvaném "Na Dědku", na silnici mezi Voltuší a Roželovem, nedaleko Rožmitálu pod Třemšínem.



Místo je známé partyzánským pomníkem otci a synovi Königsmarkovým, kteří zde padli po přestřelce s německým Gestapem 26.10.1944. Tedy událost stará již více než 75 let! Ještě nedávno (2019) zde, jen kousek od křižovatky, stála také známá hájovna, respektive Skautská klubovna rožmitálských. Nešťastnou náhodou však vyhořela a dnes se již pracuje na její obnově.

Necháváme auto těsně při okraji, aby nepřekáželo (vejde se až 5 aut) a po  turistické cestě vyrážíme po asfaltové silničce vzhůru k Třemšínské boudě. Čeká nás smíšený les, tu a tam vykukující planiny.

Jen kousek nad **Gejzovou studánkou** naši cestu protne serpentiny ještě původní staré cesty. Kdo hledá kus historie, najde ji právě tady, ve formě prastarých kamenných patníků, lemujících okraj cesty. Nádherná podívaná, jako bychom se v čase vrátili o 100 let zpět.

Ještě trochu bučin a naši cestu protne **Třemšínská bouda**.

Hned vedle boudy nám posloužil kmen jako odpočinkové místo. Původně jde o kapli, později útulnu. Ale krásně opravenou. Uvnitř najdete biblické výjevy a niku s dřevěným křížem. Vedle boudy pak uvidíte prastarý modlitební kříž (vysvěcen r. 1895), oslavující **Karla Daniela Gangloff** (1809-1879), jenž byl místním lesníkem a vynálezcem.

Odtud se cesta strmě zvedá vzhůru a navazuje na hlavní,  a  turistickou trasu, vedoucí od Hutí a Štěrbiny. Strmým svahem stoupáme k jihovýchodnímu úbočí vrcholu Třemšína. Díky nedávno provedené probírce kmenů se nám otevírají pohledy právě k JV.

U Kaple na Třemšíně pokračujeme okolo turistického přístřešku na **vrchol Třemšína (827 m)**. Míjíme kamenný mostek až dojdeme ke kamenným valům a ještě patrným základům původní dřevěné rozhledny, která tu kdysi stávala. Svým stářím sešla a následně ji dokonal požár.

Díky přerostlým stromům je výhled z vrcholu skoro až žalostný. Tedy až na jednu výjimku: severovýchodním směrem uvidíte výraznou špici brdské Třemošné (779 m, jen 18 km vzdušnou čarou), která je odtud opravdu nepřehlédnutelná.

Jen kousek napravo v dolíku pak uvidíte část příbramských Březových Hor s vysokým komínem Kobohutí.

Číslo trasy: R3
Určeno pro: chodce, běžce, cyklisty, běžkaře
Výchozí bod: Na Dědku, křižovatka
49° 33' 58.94" N
13° 48' 16.97" E
Cílový bod: Třemšín, 827 m (vrchol)
49° 34' 1.45" N
13° 46' 38.13" E
Délka trasy: 3,4 km
Orientační čas: chodec 0 min., běžec 0 min., cyklista 0 min., běžkař 0 min.
Značení trasy: po Červené značce, po Modré značce, po Zelené značce
Povrch: asfalt 70%, šotolina, lesní cesta (30%)
Vhodné pro děti: Ano
Hodnocení trasy: 100%

