

Trasa OB4: Okruh z Obecnice na Klobouček - kamenné schody - Albrechtický potok

Vyrážíme na Klobouček


Start v **Obecnici z parkoviště**. Vydejte se kolem fotbalového hřiště s příjemnou hospůdkou. Po jednoduchém prokličkování zástavbou (*doporučujeme nahlédnout do mapových podkladů naší trasy*) se dostanete na pomezí Brd.




Při vstupu do stále rovně cca 1,6 km po cestě Kloboučekká. Na konci zvolte lesní cestu, která kopíruje oplocení Kloboučku. Po levé straně budete mít palouček

Jistě Vás uchvátí ne jeden majestátný **buků, javorů klen, jasan ztepilý**, nebo jejich torza. Zvláště podzimní návštěva stojí za to.

Po chvilce cesta končí. **Nepokračujte po šotolinové cestě dále směrem od Kloboučku! Pokračujte stále podél oplocení a kochejte se.** Zde Vás čekají prvky **pralesního stylu lesa, mechem porostlých kamenů, kmenů a skaliska (skalní sruby)**. Na konci vystoupejte až na vrchol Kloboučku. *Po celém výstupu kolem a na Klobouček, je nutné dbát max obezřetnosti. A to především s dětmi!*


Pokračujeme - cíl: kamenné schody

Zády k vrcholu a Obecnici uvidíte lesní cestu. Po ní se vydejte až na asfaltovou silnici. **Dejte se vpravo** a po 120 m narazíte na rozcestí s  značkou. Nyní se vydejte **po šotolinové cestě vlevo**. Dorazíte tak až ke kamenným schodům

Po vystoupaní se ocitnete v **protipožárním příkopu** kolem bývalé dopadové plochy Tok. **Vydejte se po stoupání se souběžným** značením  a  turistické značky. Až dorazíte k **rozcestí s názvem Seník pod Tokem**. Zde pokračujte příkopem dále po , a to až na její konec, na **rozcestí Pod Tokem**.

Sestup k Albrechtickému potoku

Na rozcestí Pod Tokem, odbočte prudce vlevo a pokračujte po zelené. Po 400 m narazíte na malý můstek, po pravé straně **prameniště Albrechtického potoka**.

Pokračujte po  a to **po cestě Buršovská**. Později po pravé straně míjíte cestu **Káňskou**. Od tohoto rozcestí **po 420 m po levé straně šotolinová cesta Strusková. Tou se vydejte k romantickému údolí Albrechtického potoka.**

U posedu s krmelištěm se dejte vpravo a po pár metrech vlevo. Dále se místy dostanete na dosah Albrechtického potoka.

Blíží se konec

Až cestu zkříží Albrechtický potok, pěšina se narovná a pomalu přejde pod název Zelená linie. **Na klasické křižovatce tvaru X na Zelené líní, možné odpočít vlevo a cca po 150 metrech v levé části lesa zahlédnete druhou studánku Klobouču s názvem Pod Kloboučkem.** Stejnou cestou se vrátíte zpět a na křižovatce vlevo. Dorazíte opět na **Kloboučekkou cestu** a odbočením vpravo do Obecnice a ke svému vozu.

Číslo trasy: OB4

Určeno pro: chodce, běžce

Start a cíl: Obecnice, parkoviště u stadionu

13° 56' 47.45" E

49° 42' 54.19" N

Délka trasy: 12,0 km

Orientační čas: chodec 145 min., běžec 90 min.

Značení trasy: po Červené značce, po Modré značce, po Zelené značce, místním značením, neznačenou cestou

Lesní cesta: Kloboučecká, Buršovská, Struskovská, Zelená linie

Povrch: 55% šotolina, 30% lesní cesta, asfalt 10%, les 5%

Vhodné pro děti: Ano

Hodnocení trasy: 100%

