






Policejní pochod Brdy 2017 - trasa 12 km

A kudy vadla kratší (12 km) trasa?

Startovalo se v **Obecnici, u Restaurace Rezervace**. Zde byla registrace, přebírala se povinná výbava (mapka, svačina) a hromadným startem se vyrazilo po  až do **Oseče**.

Odtud stále po  mezi Dubovou horou (627 m) a Malou Třemošnou (701 m) k turistickému rozcestí **Pod Malou Třemošnou**. Zde vás čeká první pořádné stoupání okolo **Kazatelny** (vyhlídkový bod) až na vrchol brdské **Třemošné** (779 m, víte že existuje **turistická známka no. 2389, vrch Třemošná?** Je běžně v prodeji, určitě si ji kupte, ať máte památku!)

Z **Třemošné** pokračujte sestupem stále po  (vyhlídka na nejvyšší vrchol Brd - Tok, 865 m) až k **rozcestí Nad Slaninou** a dále okolo obou **vrcholů Ohrádek** až k **Obecnickému sedlu** (731m, odpočinkové místo v dřevěném přístřešku). Právě zde končí *Třemošenská lesní cesta* a začíná *Buršovská lesní cesta*.

Jí nyní již po  pokračujte okolo **Můstku** *Obrázeckou lesní cestou* až pod vrchol **Kloboučku** (asfaltová cesta). Odtud  značenou turistickou cestou dolů okolo **Studánky Pod Kloboučkem**, po *Klbočecké lesní cestě zpět do Obecnice*, k **restauraci Rezervace**.

Několik důležitých informací k trase:

- 1) úsek **Pod Malou Třemošnou - Třemošná (vrchol)** je prudce do kopce, na kole **nesjízdné** (!) pokud chcete tuto trasu na kole jet, nezbyvá než kolo vytlačit
- 2) **nezapomeňte na výhled z Kazatelny** (město Příbram, JE Temelín a část Šumavy)
- 3) **na vrcholu Třemošné se запиšte do vrcholové knihy :-)**
- 4) z obraciště pod Třemošnou (Z směrem) uvidíte **část cílové dopadové plochy Tok**, nejvyššího vrcholu Brd
- 5) v místě zvaném u Můstku se podívejte na **Fabiánovu koupelnu :-)** při ústí Albrechtického potoka
- 6) Až budete u Kloboučku, udělejte si malé prodloužení a běžte se podívat na **nádherné skály u Kloboučku** (asi 200m pod vrcholem).
- 7) nezapomeňte si koupit památku na váš výlet: **Turistickou známku Třemošná, no. 2389 (Pivovar Podlesí, Restaurace Atollo, Infocentrum Knihovny J., Drdy, Příbram)**.

Vyhládlo vám? Pak vám doporučujeme:

- * **restauraci Rezervace** (přímo v Obecnici)
- * **restauraci Pivovar Podlesí** (5,5 km, vlastní vařené pivo)
- * **restauraci ATOLLO v Příbrami** (8,0 km, skvělá pizza, italská kuchyně)

Číslo trasy: OB4

Určeno pro: chodce, běžce

Start a cíl: Obecnice, parkoviště u stadionu

13° 56' 47.45" E

49° 42' 54.19" N

Délka trasy: 14,1 km

Orientační čas: chodec 220 min., běžec 140 min.

Značení trasy: po Červené značce, po Modré značce, po Zelené značce

Lesní cesta: Třemošenská, Buršovská, Obrážecká, Klobočecká

Povrch: 80% asfalt, 20% šotolina

Vhodné pro děti: Ano

Možné občerstvení: Restaurace Pivovar Podlesí
Restaurace na Vršíčku, Březové Hory
Pizzeria & Ristorante Atollo (Příbram)

Hodnocení trasy: 100%

