




## PM11- Koridorem příbramské Vojny (8,5 km)

Ideálním výchozím bodem pro náš dnešní výlet je **jihozápadní okraj Příbrami, lokalita Pod Červenou**.


Téměř na konci Zdabořské ulice (ve směru na Březnici) je před řadou rodinných domů napravo nevýrazná křižovatka ve tvaru písmene T.

Zde je možné bezpečně a citlivě zaparkovat (až 5 vozů) a právě zde začíná náš dnešní výlet.

Překročíme hlavní silnici a po  značené, turistické cestě stoupáme nejprve podél okraje lesa, později lesem vzhůru směrem k Červené (631 m). V samotném závěru vystoupáme na vrchol, k **rozcestí Nad Žežicemi**. Zde odbočíme doprava a dále po  značené, turistické cestě pokračujeme okolo **osady Vojna** (a také vrcholu Vojna, 667 m) až k turistickému **rozcestí pod Vojnou**.

Zde uhneme doleva a opět po  značené, turistické cestě pokračujeme již pouhých 850 m k nechvalně proslulému **lágru Vojna**, který vystavěli němečtí zajatci na konci II. světové války.



**Zde, u lágru, začíná zmíněný "Koridor Vojny"**.

Od východu z lágru pokračujeme vlevo, stále po  značené, turistické cestě, vedoucí podél východního okraje památníku. Nejprve pozvolna, později již mnohem prudčeji stoupáme téměř k vrcholu s názvem **"Mýto"** (599 m). Odtud již pozvolna klesáme dolů k **šachtě č. 4 - Lešetice**, bývalých Uranových dolů.

Kdo je obzvláště pozorný, najde v místě "Koridoru" uřezané patky původních dřevěných sloupů, který vymezoval zmíněný drátěný koridor. Projdeme okolo **odvalu šachty č. 4** až na jeho samý, východní okraj. Před námi leží obec Lešetice a v dáli viditelný, železniční přejezd se silničkou.

Avšak nevydáme se dolů do Lešetic, ale neznačenou pěšinou doleva, po hraně odvalu až k okraji pole, téměř k železničnímu viaduktu na trati Příbram - Březnice. Na okraji haldy je umístěn výrazný dřevěný sloupek a na něm oranžové reflexní odrazky. Od sloupku se vydáme dolů, neznačenou pěšinkou k níže protékajícímu potůčku Vojna. V nejnižším místě okraje pole je totiž položený **dřevěný trámec**, po kterém se dostaneme na kamenitou cestu, spojující Lešetice s Žežicemi.

Odtud pokračujeme vzhůru 1 km do **Žežic**, do centra obce.

Od "Chudáčka" poté dále mnohem prudčeji vzhůru do kopce, a ulicí **"Ke hřišti"** se vydáme směrem na příbramské **Beránky**. Později však uhneme vlevo, po  a po  značené, turistické cestě zpět k rozcestí **Nad Žežicemi**. Zde již pozvolným klesáním pokračujeme zpět, stejnou cestou k výchozímu bodu **Pod Červenou** (parkoviště).

Až budete nad zahrádkářskou kolonií, podívejte se před sebe na **Brdské hory**.

Otevře se vám hezký **vyhlídkový bod**: Třemošná hora (779 m), pás Ohrádek a velmi fotogenický vrchol Brdců (839 m). Pouze v ranním, blyštivém slunci, lze zahlédnout kopuli meteoradaru na brdské Praze (862 m)..

**Číslo trasy:** PM11

**Určeno pro:** chodce, běžce, cyklisty

**Start a cíl:** Pod Červenou, Příbram

13° 58' 41.98" E  
49° 39' 29.96" N

**Délka trasy:** 8,5 km

**Orientační čas:** chodec 150 min., běžec 70 min., cyklista  
45 min.

**Značení trasy:** po Modré značce, po Žluté značce,  
neznačenou cestou

**Povrch:** lesní cesta (60%), šotolina 40%

**Vhodné pro děti:** Ano

**Možné občerstvení:** Restaurace na Vršíčku, Březové Hory

**Hodnocení trasy:** 100%

